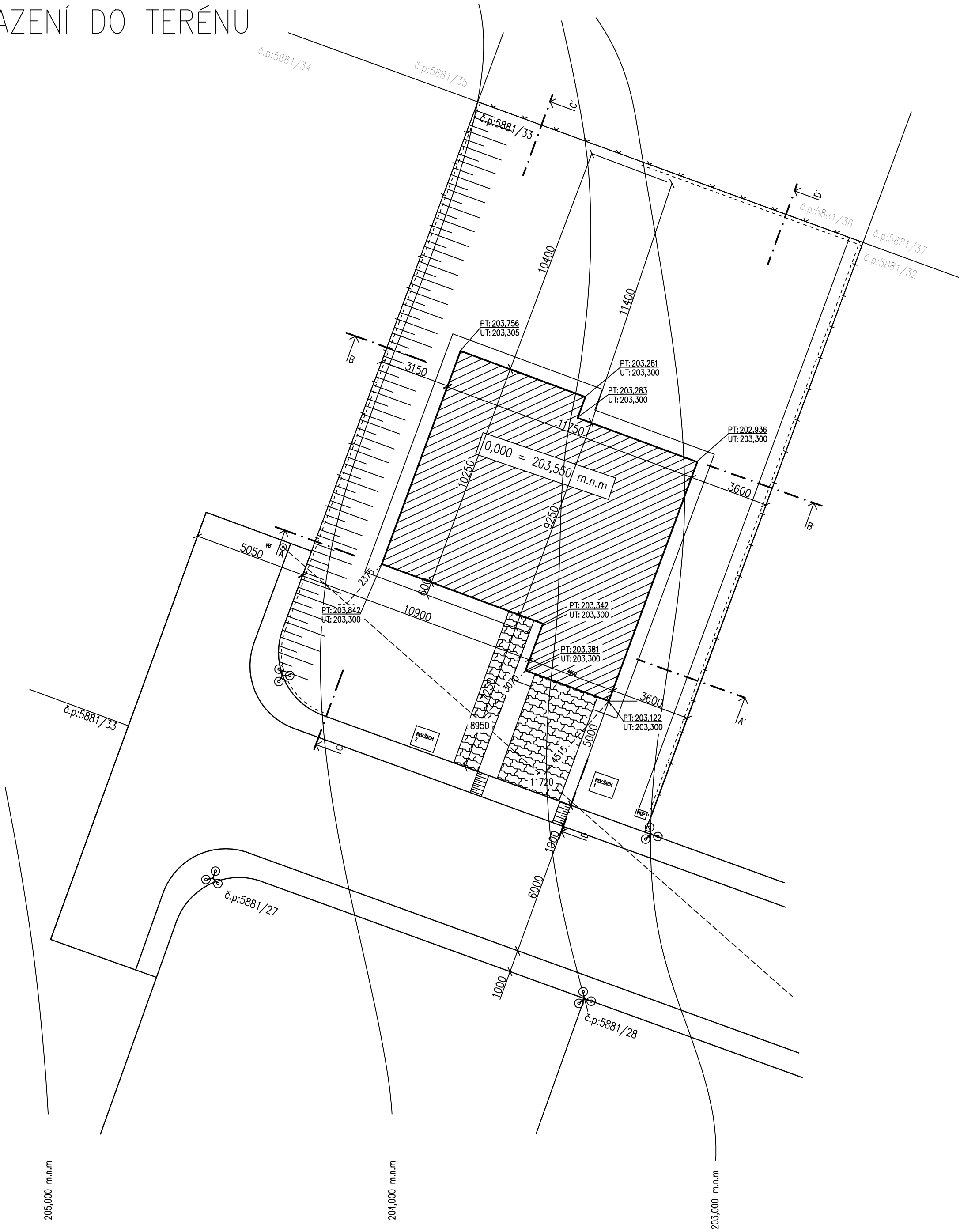
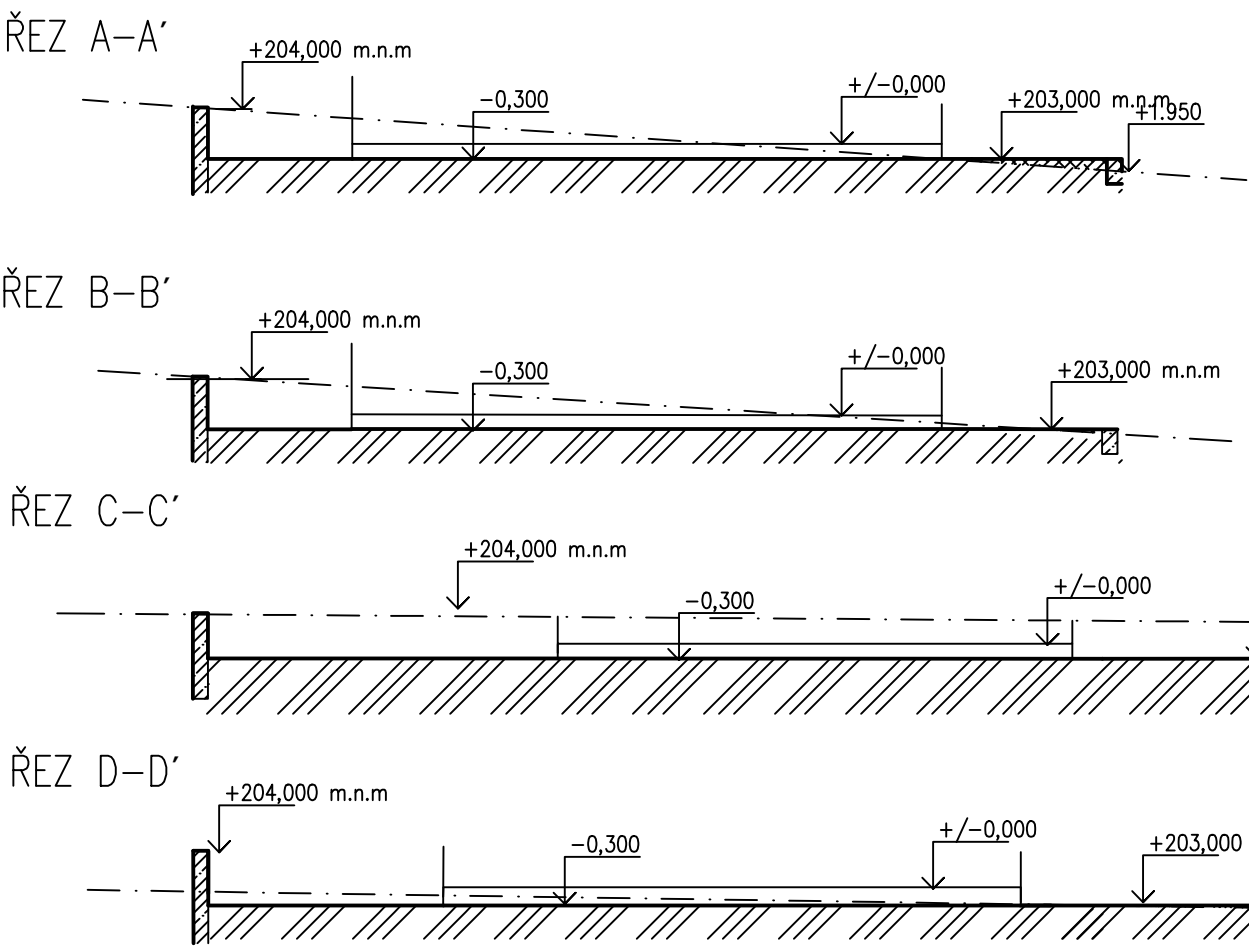


OSAZENÍ DO TERÉNU

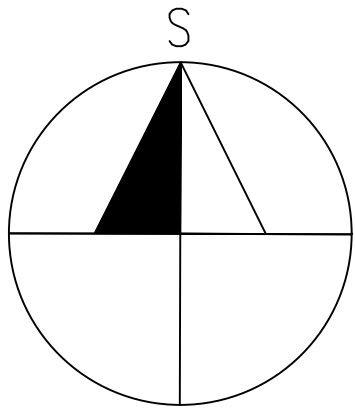


ŘEZY




LEGENDA

- Stávající betonový plot
- Nový betonový plot/opěrná ocelobetonová zeď
- Nově budovaný objekt
- Původní zemina
- Zhutněný násyp
- Opěrná zeď z tvarovek ztraceného bednění BTB tl.300 mm
- Geodetický bod JTSK
- Spevnená plocha
- Označení pozemku/parcely
- Výšková vrstevnice
- Nová výšková vrstevnice
- Pozemek bude spádovaný v mírném spádu cca 2% a na hranici zakončen rigolem ústícím do veřejné kanalizace



0,000 = 203,55 m H.a.s.l., B.H.S. / KOORDINAČNÝ SYSTÉM S–JTSK

TYP PRÁCE	BAKALÁŘSKÁ PRÁCE		<div><div></div><div>VYSOKÉ UČENÍ FAKULTA TECHNICKÉ STAVEBNÍ V BRNĚ</div></div>	
KRESLIL	Martin Bolješek			
KONTROLOVAL	doc. Ing. Milan Ostrý Ph.D.			
INVESTOR	Martin Bolješek, Nové Mesto nad Váhom, 91501, SR			
MÍSTO STAVBY	Nové Mesto nad Váhom, Bzinská ul./ Parc. č. 5881/33			
NÁZEV PROJEKTU	RODINNÝ DŮM - EKOLINE			
	-		FORMÁT	4 * A4
STAVEBNÍ OBJEKT	SO 01 RODINNÝ DŮM		DATUM	05/2016
ČÁST	PODLE VYHLÁŠKY č. 499/2006 Sb.		FÁZE	REALIZACE
NÁZEV VÝKRESU	VÝKRES OSAZENÍ DO TERÉNU		MĚŘITKO	ČÍSLO VÝKRESU
			1:200	C.4